

## Turer i Hunnedalen



### Fossetjern

Følg turistløypa (Drifteveien) opp Olaskaret og inn langs Fossetjern, kryss elva med vading. Eller følg stien videre og kryss elva på fin bru ved Bergvadet. Sti nedover til ny kryssing av Tverråna. Stien er umerket, men delvis vardet. Følg hyttestien ned til veien.

Dette er en kort og lett rundtur, og i Fossetjern er det fisk...



### Djupavatnet

Det går fin sti opp til Djupavatnet fra begynnelsen på Olaskaret. Sti fortsetter på sørsida av vannet til Djupavasskveven, fine badestrender her.

Du kan fortsette inn Brålandsdalen, eller opp på Kvernavassheia.

Skal du rundt Djupavatnet, må du opp bak Fossaknuten. Ned langs fossen og tilbake i turistløypa.



### Bispeveien

Hunnedalen har gjennom alle tider vært en viktig ferdselsvei fra øst til vest. På nordsida av Hunnevatnet ligger restene av den gamle ferdselsveien gjennom dalen, «Bispeveien». Bønder, handelsfolk, biskop og fut vandret her. Det fortelles at kong Øystein vandret her med hirden sin, en gang på 1100-tallet. Veien forsatte østover ved Kvinen, eller over Suleskar, slik som i dag.

Er det varmt, kan du ta deg en dusj i fossen Kvitingen.


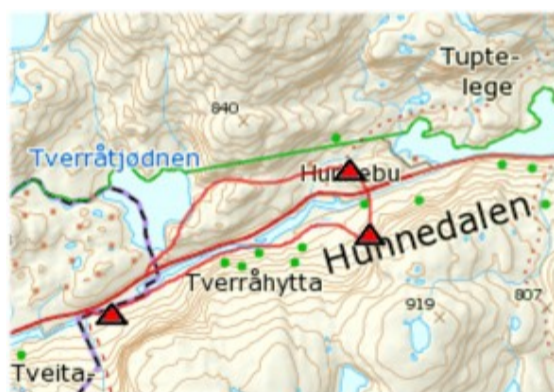


### Hellere i Hunnedalen

Start ved parkeringen ved Tveitebrekka, gå litt østover og finn Tveitebrekkhellere under noen store steiner. Du kan følge elva oppover, men terrenget er litt ulendt, og gå opp til Austmannshellere. En Austmann var en som kom øst fra, altså Sirdal eller Setesdal.

Ta ned til skilleplassen og finn Løyndeherberget i en liten dal. Har du tid kan du lete etter brennevin i Bolagstødne.

Gå tilbake opp skaret mot Tverråtjern til Tverråhytta, en gammel gjeterhytte.




### Tuftetjern

Fra parkeringen ved Hunnebu går det fin sti opp skaret mot Tuftetjern, et nydelig vann med fine grønne lier.

Går du til høyre får du en lett liten rundtur ned til Øvre Tuftlege og tilbake langs Bispeveien.

Fortsetter du nordover kommer du over mot Øvre Tverråtjern og kan ta ned mot Konedalen, eller opp til Øyarvatn.



### Tverrålege

Start fra parkeringen ved Tveitebrekka, og følg stien opp Kånedalen.

Ved Indre Tverråtjern kan du vade langs vannkanten, men vil du gå tørrskodd må du klatre over ryggen ned til Tverrålege. Hellere er fin for overnatting, 3-4 personer.

Utpå flaten ligger en steinsirkel, trolig innhegning for dyr.

Følg turistløypa tilbake, eller gå langs Indre Tverråtjern, på bru over Tverråna ved Bergvadet. Følg sti på østsida av Fossetjern.

